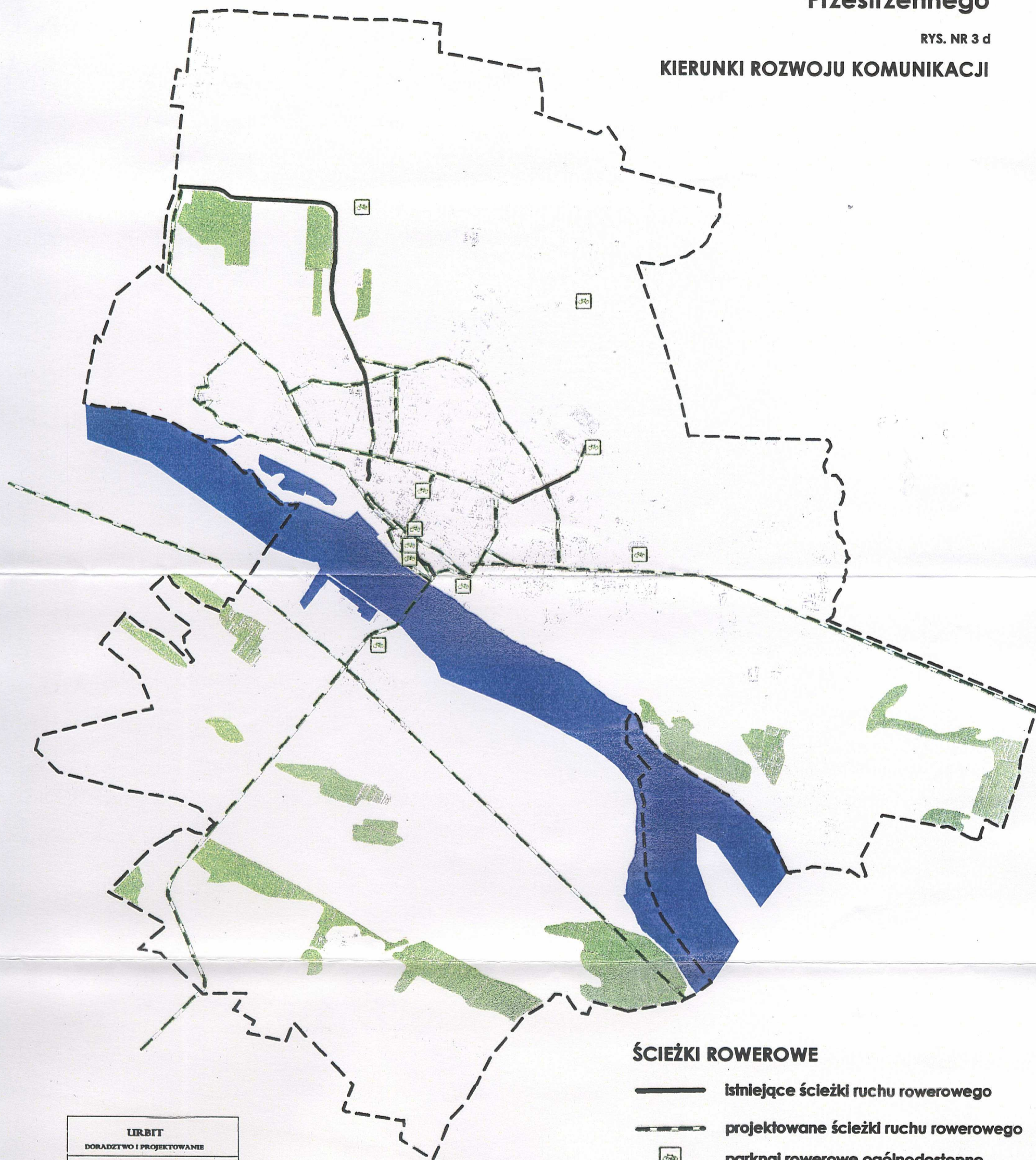


PŁOCK







Studium Uwarunkowań i Kierunków Zagospodarowania Przestrzennego

RYS. NR 3 d

KIERUNKI ROZWOJU KOMUNIKACJI



ŚCIEŻKI ROWEROWE

-  istniejące ścieżki ruchu rowerowego
-  projektowane ścieżki ruchu rowerowego
-  parkngi rowerowe ogólnodostępne
-  lasy
-  wody powierzchniowe
-  granice administracyjne miasta

UIRBIT	
DORADZTWO I PROJEKTOWANIE	
Studium uwarunkowań i kierunków zagospodarowania przestrzennego m. Płocka	
Generálny Projektant: mgr inż. arch. Marek Świątek	
RYS. NR 3 d	
KIERUNKI ROZWOJU KOMUNIKACJI	
Autor:	mgr inż. S. Szebecki, dr inż. T. Wójcicki
Opracowanie:	Tomasz Szwedowski Marek Świątek
Data:	1998 r.